

ANEXO VII- PROJETO SINALIZAÇÃO E CICLOFAIXA

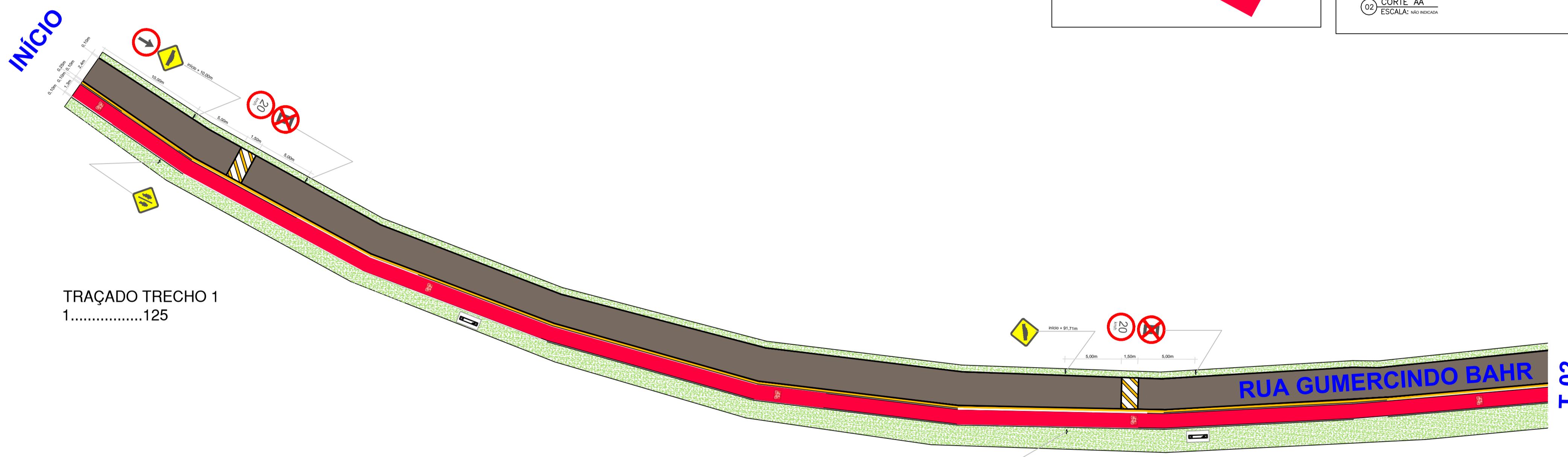
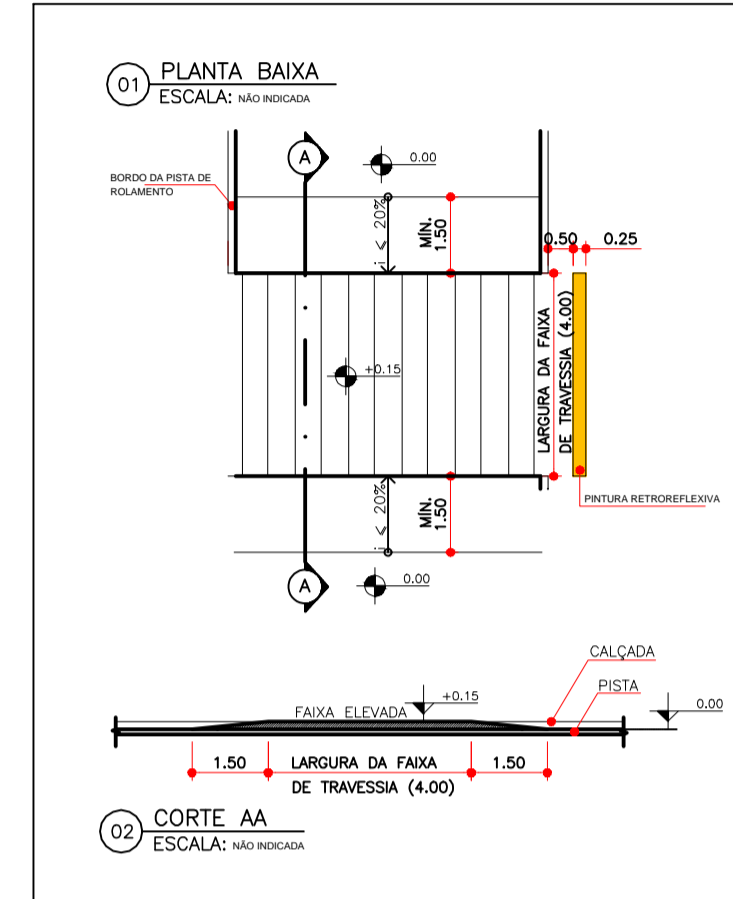
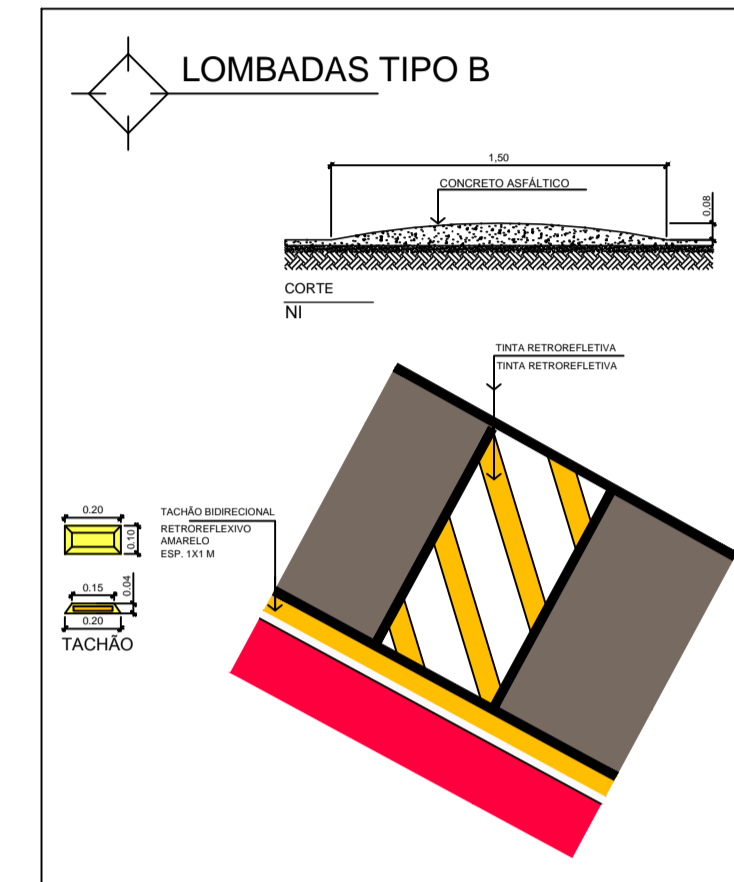
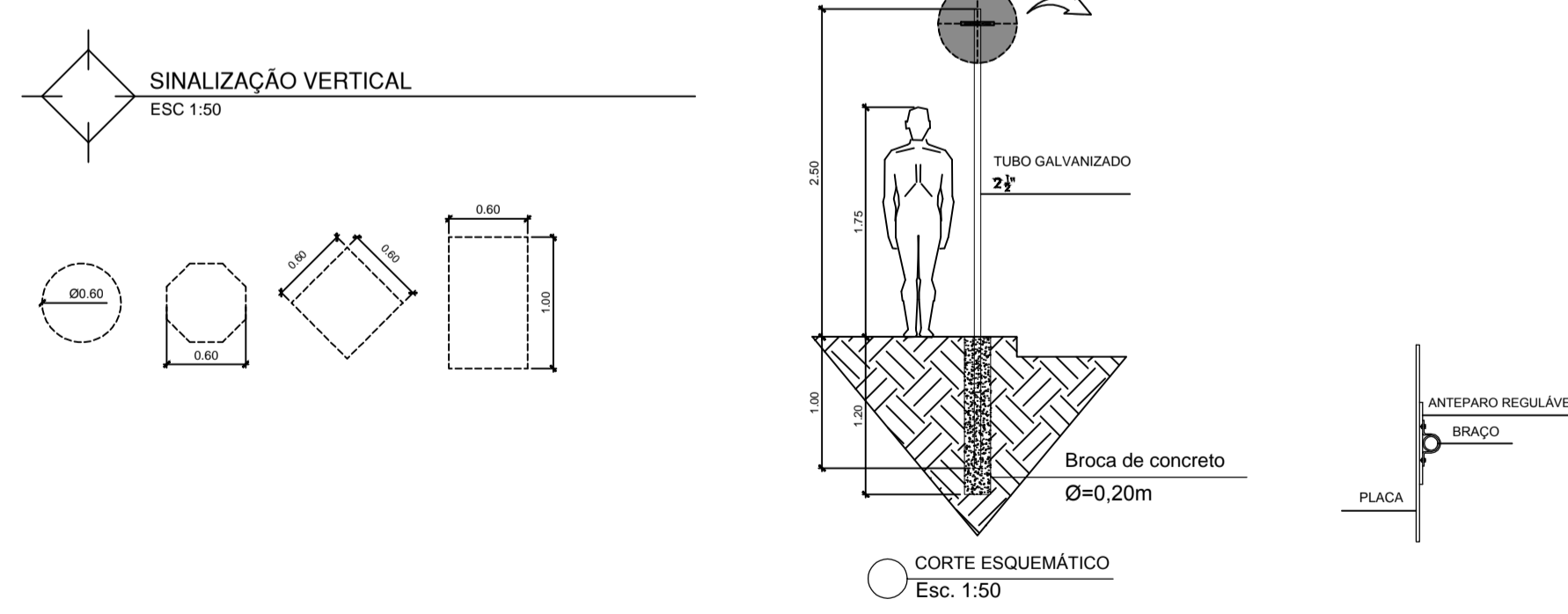


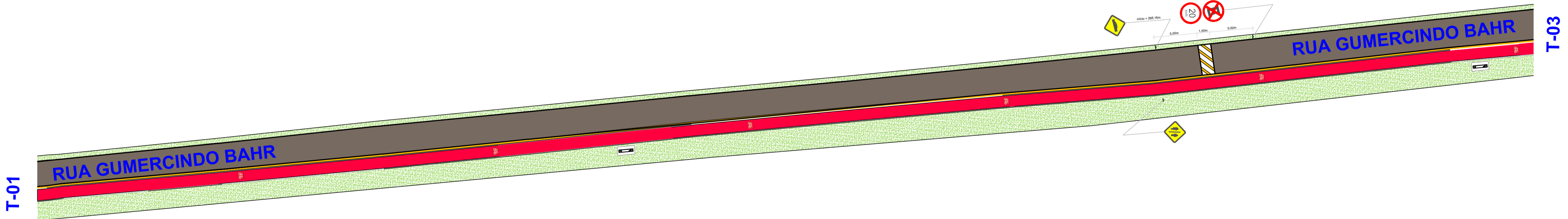
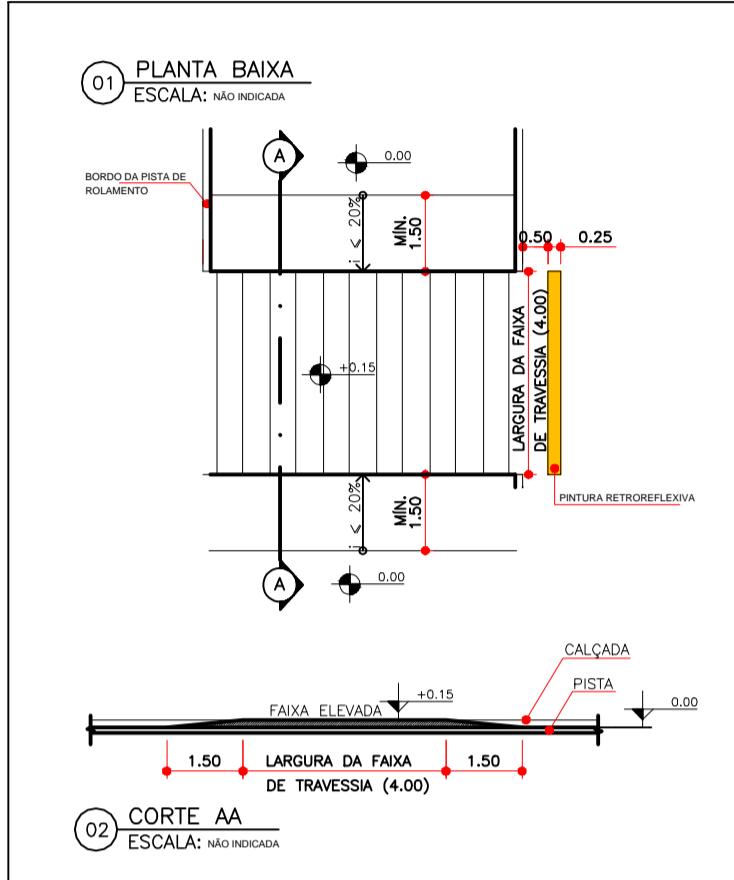
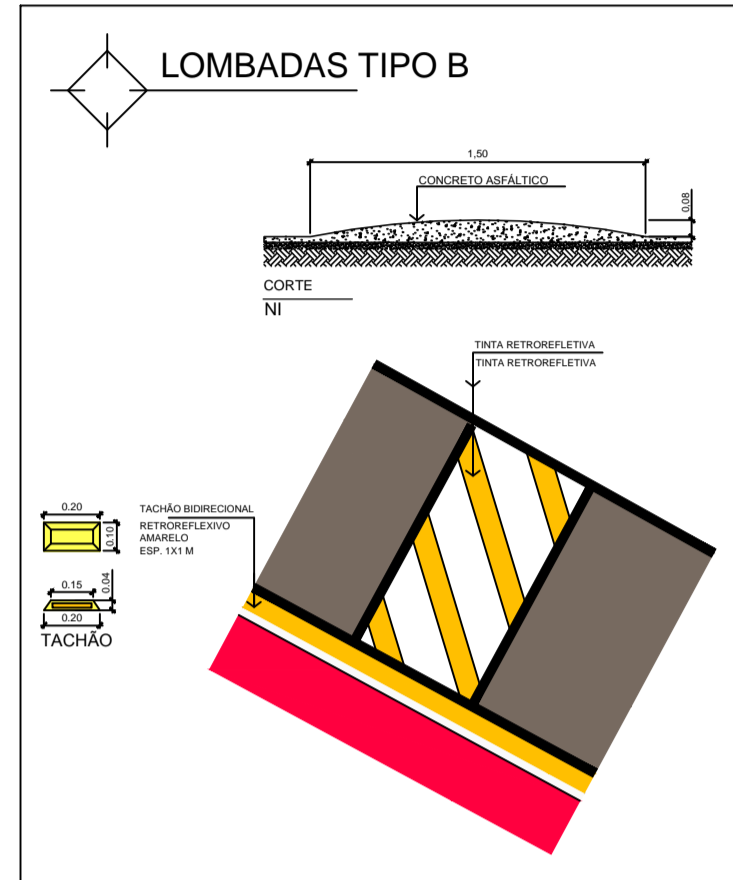
TABELA SINALIZAÇÃO - PLACAS				TABELA SINALIZAÇÃO - HORIZONTAL			
FIGURA	DESCRIÇÃO	FIGURA	DESCRIÇÃO	FIGURA	DESCRIÇÃO	FIGURA	DESCRIÇÃO
	R-26 SIGA EM FRENTE		A-30c TRÂNSITO COMPARTILHADO POR CICLISTAS E PEDESTRES		SINALIZAÇÃO HORIZONTAL INDICANDO O USO POR CICLISTAS		INICIAL A 2,50M DO INICIO DA CICLOFAIXA DEMAIS DISTADAS DE 30,00M UMA DA OUTRA
	A-18 SALIÊNCIA OU LOMBADA		A-32b PASSAGEM SINALIZADA DE PEDESTRES				
	R-6C PROIBIDO PARAR E ESTACIONAR		R-1 PARADA OBRIGATORIA				
	R-19 VELOCIDADE MÁX. PERMITIDA		R-4B PROIBIDO VIRAR À DIREITA				



QUADRO RESUMO DE ÁREAS E QUANTIDADES		
DESCRIÇÃO	SÍMBOLO/COR	QUANTIDADE
PINTURA DEMARCAÇÃO CICLOFAIXA EM CBUQ	VERMELHO	798,11 M2
PLACA SINALIZAÇÃO R-26 SIGA EM FRENTE		1,00 PÇ
PLACA SINALIZAÇÃO A-18 SALIÊNCIA OU LOMBADA		4,00 PÇ
PLACA SINALIZAÇÃO R-6C PROIBIDO PARAR E ESTACIONAR		5,00 PÇ
PLACA SINALIZAÇÃO R-19 VELOCIDADE MÁX. PERMITIDA		4,00 PÇ
PLACA SINALIZAÇÃO A-30C TRÂNSITO COMPARTILHADO POR CICLISTAS E PEDESTRES		6,00 PÇ
PLACA SINALIZAÇÃO A-32B PASSAGEM SINALIZADA DE PEDESTRES		1,00 PÇ
PLACA SINALIZAÇÃO R-1 PARADA OBRIGATORIA		1,00 PÇ
PLACA SINALIZAÇÃO R-4B PROIBIDO VIRAR À DIREITA		1,00 PÇ
SINALIZAÇÃO HORIZONTAL INDICANDO O USO POR CICLISTAS		20,00 M2
PINTURA DEMARCAÇÃO LOMBADA TIPO 2	AMARELO	5,88 M2
PINTURA DEMARCAÇÃO FAIXA ELEVADA TRAVESSIA PEDESTRES	BRANCO	2,56 M2
PINTURA DEMARCAÇÃO FAIXA ELEVADA TRAVESSIA PEDESTRES	AMARELO	1,80 M2
PINTURA DEMARCAÇÃO BORDO EXTERNO PISTA RODAGEM	BRANCO	56,45 M2
PINTURA DEMARCAÇÃO BORDO INTERNO PISTA RODAGEM	BRANCO	59,30 M2
PINTURA DEMARCAÇÃO SEPARAÇÃO CICLOFAIXA E RODAGEM	AMARELO	148,75 M2
PINTURA DEMARCAÇÃO BORDO INTERNO CICLOFAIXA	BRANCO	61,45M2
PINTURA DEMARCAÇÃO BORDO EXTERNO CICLOFAIXA	BRANCO	61,45 M2
PINTURA DEMARCAÇÃO FLUXO ZEBRADA	BRANCO	30,84 M2
PINTURA DEMARCAÇÃO PARE	BRANCO	3,78 M2
TACHA BIDIREFLEXIONAL RETROREFLEXIVO ESPAÇ. CD. 4,80M	BRANCO	125,00 PÇ
TACHÃO BIDIREFLEXIONAL RETROREFLEXIVO ESPAÇ. CD. 1,20M	AMARELO	495,00 PÇ
PISTA DE ROLAMENTO DO TIPO MÃO INGLESA - CBUQ	NATURAL	1.977,51 M2

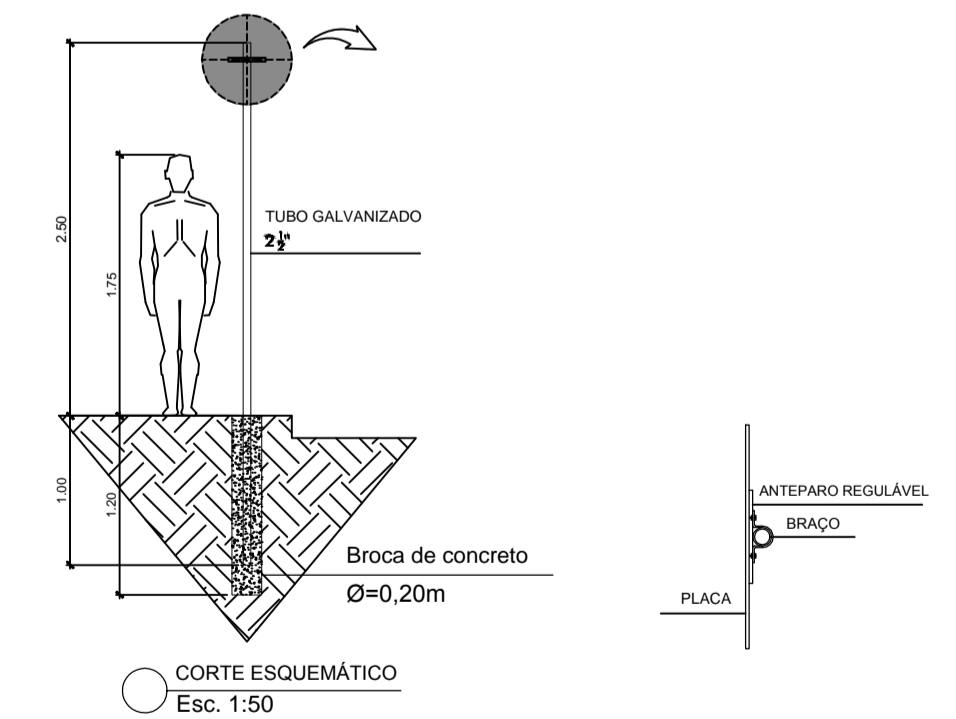
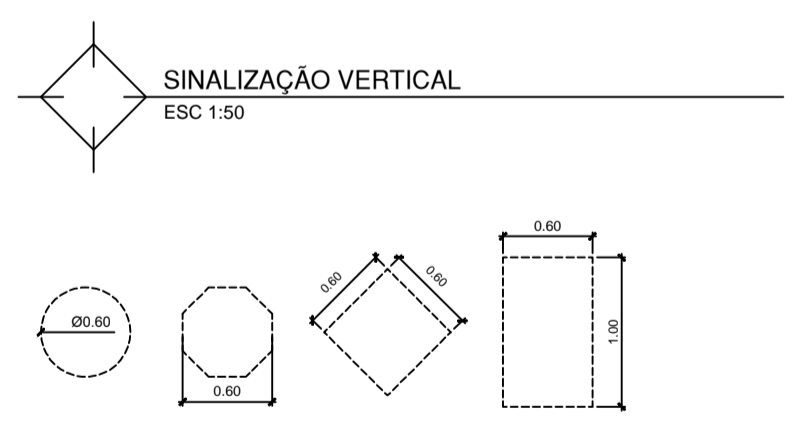
OBRA : IMPLANTAÇÃO DE CICLOFAIXA COMPARTILHADA	REF.: PROJETO SINALIZAÇÃO VIÁRIA
PROPRIETÁRIO : MUNICÍPIO DE PORTO AMAZONAS	IMPLANTAÇÃO DE CICLOFAIXA COMPARTILHADA
LOCAL : Rua Gumercindo Bahr	TRAÇADO, SINALIZAÇÃO E DETALHES
Porto Amazonas - PR	
ESCALA : DATA : FOLHA :	INDICADA : MAR/22 01/04
DESENHISTA : EDSON	SETOR: T-01
PROPRIETÁRIO MUNICÍPIO DE PORTO AMAZONAS CNPJ: 76.179.837/0001-01	
RESP. TÉCNICO PROJETO EDSON SPERAFICO CARNEIRO ENGR. CIVIL E DE SED. TRABALHO CREA Nº 29.204-D/PR	
	RUA DOM PEDRO II 277, SALA A RESEERVA-PARANÁ FONE: (42) 9-9932 9999

APROVAÇÃO DA UNIDADE SANITÁRIA	APROVAÇÃO DA PREFEITURA MUNICIPAL

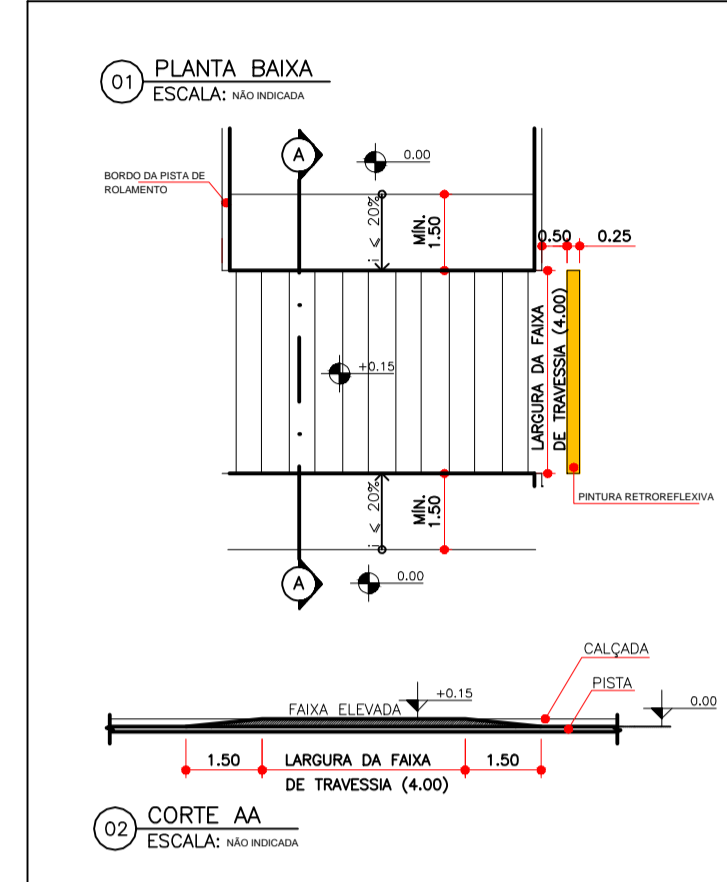
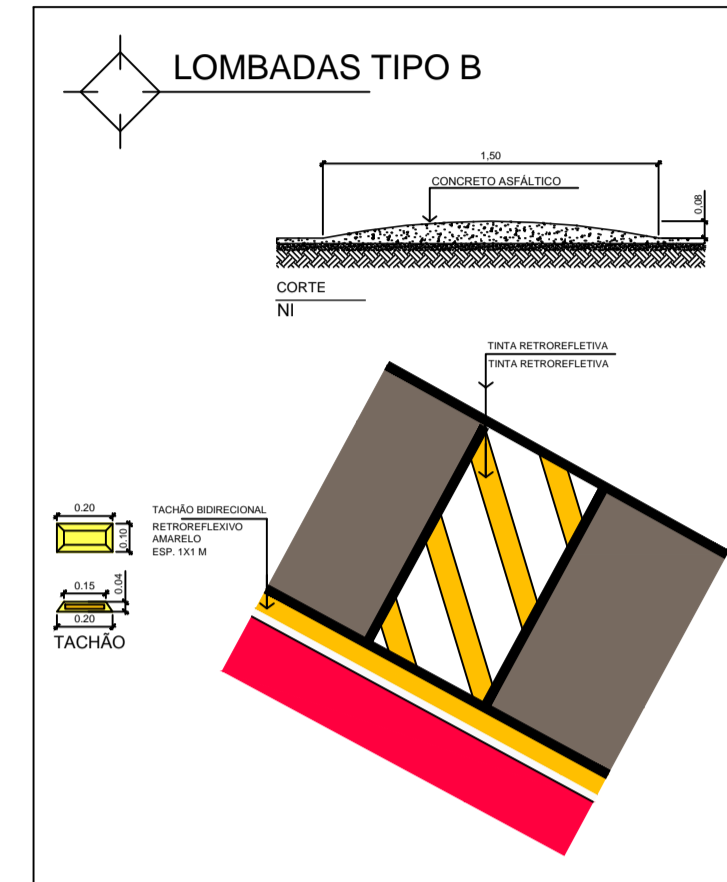


TRAÇADO TRECHO 2
1.....125

TABELA SINALIZAÇÃO - PLACAS				TABELA SINALIZAÇÃO - HORIZONTAL			
FIGURA	DESCRIÇÃO	FIGURA	DESCRIÇÃO	FIGURA	DESCRIÇÃO	FIGURA	DESCRIÇÃO
	R-26 SIGA EM FRENTE		A-30c TRÂNSITO COMPARTILHADO POR CICLISTAS E PEDESTRES		SINALIZAÇÃO HORIZONTAL INDICANDO O USO POR CICLISTAS		INICIAL A 2,50M DO INÍCIO DA CICLOFAIXA DEMAIS DISTADAS DE 30,00M UMA DA OUTRA
	A-18 SALIÊNCIA OU LOMBADA		A-32B PASSAGEM SINALIZADA DE PEDESTRES				
	R-6C PROIBIDO PARAR E ESTACIONAR		R-1 PARADA OBRIGATORIA				
	R-19 VELOCIDADE MÁX. PERMITIDA		R-4B PROIBIDO VIRAR À DIREITA				



OBRA : IMPLANTAÇÃO DE CICLOFAIXA COMPARTILHADA		REF.: PROJETO SINALIZAÇÃO VIÁRIA	
PROPRIETÁRIO : MUNICÍPIO DE PORTO AMAZONAS		IMPLANTAÇÃO DE CICLOFAIXA COMPARTILHADA	
LOCAL : Rua Gumercindo Bahr Porto Amazonas - PR		TRAÇADO, SINALIZAÇÃO E DETALHES	
ESCALA :	DATA :	FOLHA :	
INDICADA	MAR/22	02/04	
PROPRIETÁRIO MUNICÍPIO DE PORTO AMAZONAS CNPJ: 76.179.837/0001-01		DESENHISTA :	SETOR:
		EDSON	T-02
RESP. TÉCNICO PROJETO EDSON SPERAFICO CARNEIRO ENGR. CIVIL E DE SED. TRABALHO CREA Nº 29.204-D/PR		E S C EDSON SPERAFICO CARNEIRO RUA DOM PEDRO II 277, SALA A FONE: (42) 9-9932 9999 RESERVA-PARANÁ	
APROVAÇÃO DA UNIDADE SANITÁRIA		APROVAÇÃO DA PREFEITURA MUNICIPAL	



T-02

RUA GUMERCINDO BAHR

RUA IGUAÇU

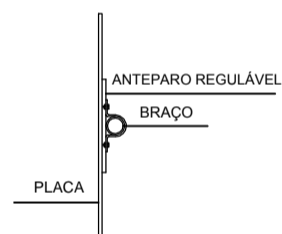
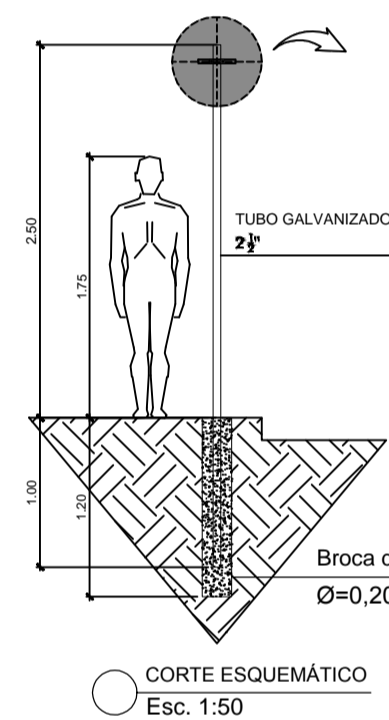
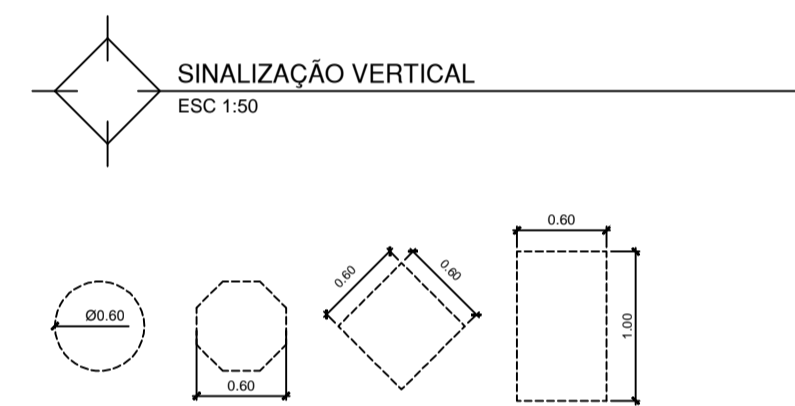
T-04
POSTE

TRAÇADO TRECHO 3
1.....125

TABELA SINALIZAÇÃO - PLACAS				TABELA SINALIZAÇÃO - HORIZONTAL			
FIGURA	DESCRIÇÃO	FIGURA	DESCRIÇÃO	FIGURA	DESCRIÇÃO	FIGURA	DESCRIÇÃO
	R-26 SIGA EM FRENTE		A-30c TRÂNSITO COMPARTILHADO POR CICLISTAS E PEDESTRES		SINALIZAÇÃO HORIZONTAL INDICANDO O USO POR CICLISTAS		INICIAL A 2,50M DO INÍCIO DA CICLOFAIXA DEMAIS DISTADAS DE 30,00M UMA DA OUTRA
	A-18 SALIÊNCIA OU LOMBADA		A-32b PASSAGEM SINALIZADA DE PEDESTRES				
	R-6C PROIBIDO PARAR E ESTACIONAR		R-1 PARADA OBRIGATORIA				
	R-19 VELOCIDADE MÁX. PERMITIDA		R-4B PROIBIDO VIRAR À DIREITA				

OBRA : IMPLANTAÇÃO DE CICLOFAIXA COMPARTILHADA		REF.:	
PROPRIETÁRIO : MUNICÍPIO DE PORTO AMAZONAS		IMPLANTAÇÃO DE CICLOFAIXA COMPARTILHADA	
LOCAL : Rua Gumercindo Bahr Porto Amazonas - PR		TRAÇADO, SINALIZAÇÃO E DETALHES	
ESCALA :	DATA :	FOLHA :	
INDICADA	MAR/22	03/04	
DESENHISTA :		SETOR :	
EDSON		T-03	
PROPRIETÁRIO MUNICÍPIO DE PORTO AMAZONAS CNPJ: 76.179.837/0001-01		E S C EDSON SPERAFICO CARNEIRO RUA DOM PEDRO II 277, SALA A RESEERVA-PARANÁ FONE: (42) 9-9932 9999	

APROVAÇÃO DA UNIDADE SANITÁRIA	APROVAÇÃO DA PREFEITURA MUNICIPAL



T-03 RUA GUMERCINDO BAHR

TRAÇADO TRECHO 4
1.....125

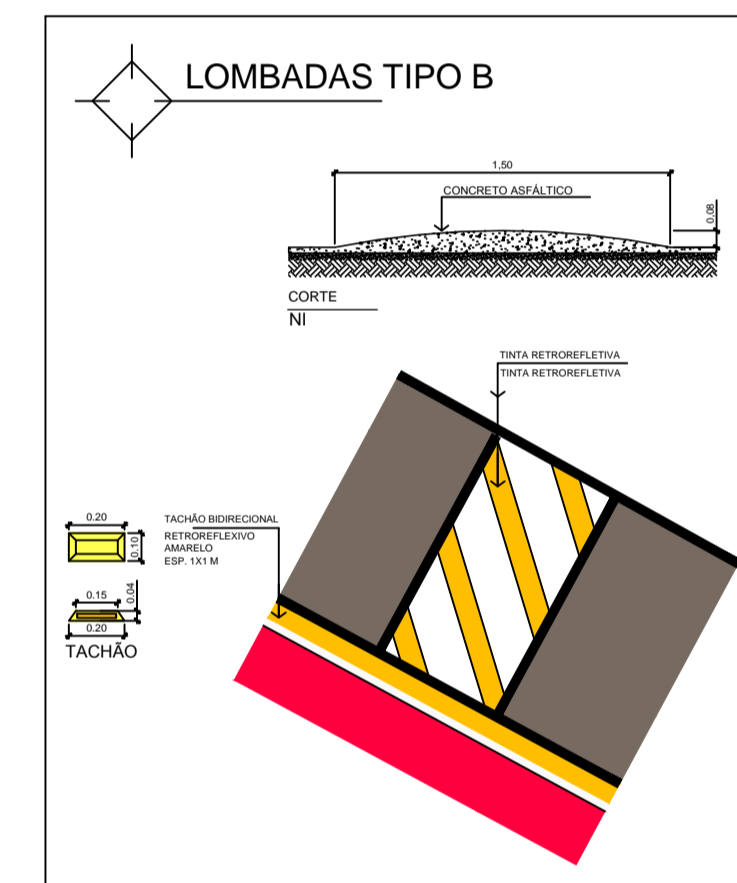
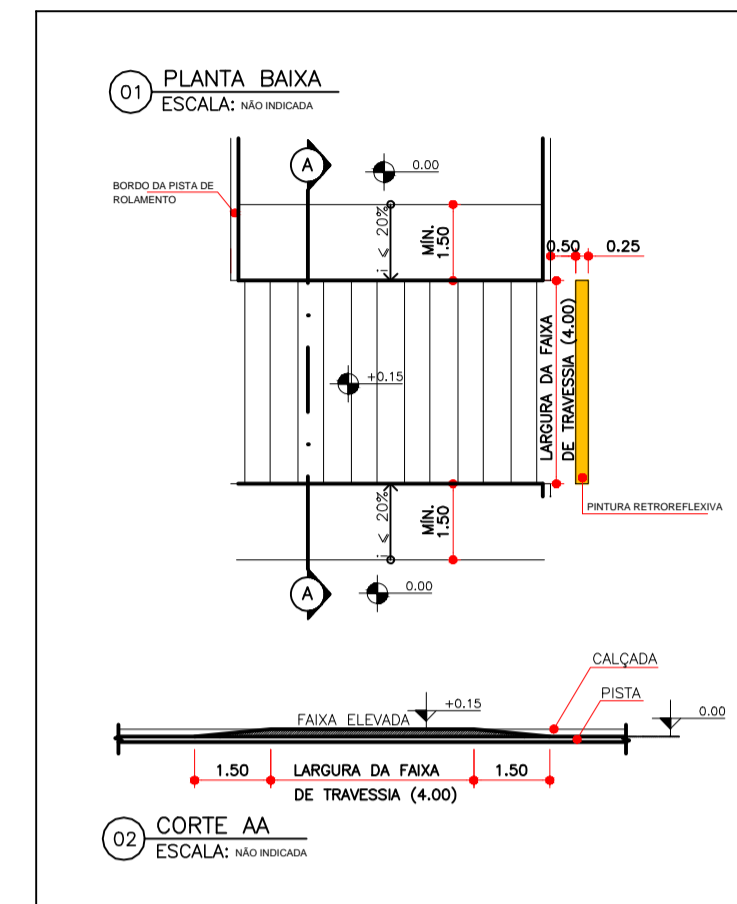
RUA XV DE NOVEMBRO
TÉRMINO

RUA GUILHERME SHIFFER

POSTE

POSTE
POSTE

TABELA SINALIZAÇÃO - PLACAS				TABELA SINALIZAÇÃO - HORIZONTAL			
FIGURA	DESCRIÇÃO	FIGURA	DESCRIÇÃO	FIGURA	DESCRIÇÃO	FIGURA	DESCRIÇÃO
	R-26 SIGA EM FRENTE		A-30c TRANSITO COMPARTILHADO POR CICLISTAS E PEDESTRES		SINALIZAÇÃO HORIZONTAL INDICANDO O USO POR CICLISTAS		INICIAL A 2,50M DO INÍCIO DA CICLOFAIXA DEMAIS DISTADAS DE 30,00M UMA DA OUTRA
	A-18 SALIÊNCIA OU LOMBADA		A-32B PASSAGEM SINALIZADA DE PEDESTRES				
	R-9C PROIBIDO PARAR E ESTACIONAR		R-1 PARADA OBRIGATORIA				
	R-19 VELOCIDADE MÁX. PERMITIDA		R-4B PROIBIDO VIRAR À DIREITA				



OBRA : IMPLANTAÇÃO DE CICLOFAIXA COMPARTILHADA	REF.:	PROJETO SINALIZAÇÃO VIÁRIA	
PROPRIETÁRIO : MUNICÍPIO DE PORTO AMAZONAS	LOCAL :	IMPLANTAÇÃO DE CICLOFAIXA COMPARTILHADA	
		TRAÇADO, SINALIZAÇÃO E DETALHES	
	ESCALA :	DATA :	FOLHA :
		04/22	04/04
	DESENHISTA :	SETOR :	
	EDSON	T-04	
PROPRIETÁRIO MUNICÍPIO DE PORTO AMAZONAS CNPJ: 76.179.837/0001-01			
RESP. TÉCNICO PROJETO EDSON SPERAFICO CARNEIRO ENGR. CIVIL E DE SED. TRABALHO CREA Nº 29.204-D/PR			
		RUA DOM PEDRO II 277, SALA A RESEERVA-PARANÁ FONE: (42) 9-9932 9999	

APROVAÇÃO DA UNIDADE SANITÁRIA	APROVAÇÃO DA PREFEITURA MUNICIPAL