



ESTADO DO PARANÁ
MUNICÍPIO DE PORTO AMAZONAS
GABINETE DO PREFEITO

Prefeitura Municipal - Sede: Rua Guilherme Schiffer, nº 67 – Centro – Porto Amazonas - PR
84.140-000 – Telefone/Fax: (42) 3256-1122 - E-mail: gabinete@portoamazonas.pr.gov.br

DECRETO Nº 051 DE 27 DE JUNHO DE 2022.

Desapropria área que especifica e dá outras providências.

O Prefeito do Município de Porto Amazonas, Estado do Paraná, no uso das atribuições de seu cargo e com fundamento no inciso XI do artigo 64, da Lei Orgânica do Município, combinados com os artigos 2º; 5º, alínea “i”, “j” e “p” e; 6º do Decreto-Lei Federal nº 3.365, de 21 de junho de 1941;

Considerando os termos do Decreto n.º 032 de 18 de abril de 2022;

Considerando os termos do Decreto n.º 039 de 03 de maio de 2022;

Considerando os Laudos de Avaliação emitidos pela Comissão Permanente de Avaliação, instituída pelo Portaria n.º 042 de 24 de fevereiro de 2021;

Considerando o Mapa e Memorial Descritivo da área da Matrícula n.º 11.159, anexos;

Considerando o Mapa e Memorial Descritivo da área da Matrícula n.º 13.995, anexos;

Considerando a Contranotificação Extrajudicial do Espólio de Paulo Roberto Ganassoli.

DECRETA:

Art. 1º. **FICAM DESAPROPRIADAS** nos termos do Decreto Lei n.º 3.365 de 21 de junho de 1941, **Área de Terras com 4.156,662 m²**, integrante do Terreno Rural, com área total de 21 alqueires, situado no lugar denominado Portão no Município de Porto Amazonas, matriculado sob n.º 11.159, do Cartório de Registro de Imóveis da Comarca de Palmeira PR., de propriedade do Espólio de Paulo Roberto Ganassoli, Vera Lúcia Ganassoli de Mello José Hamilton Ganassoli e Ernesto Carlos Ganassoli; **Área de Terras com 9.985,875 m²**, integrante da Área 01de Terreno Rural, com área total de 100.392,69 m², situado na cidade de Porto Amazonas, matriculado sob n.º 13.995, do Cartório de Registro de Imóveis da Comarca de Palmeira Pr., de propriedade do Espólio de Paulo Roberto Ganassoli e; **Área de Terras com 3.277,026 m²**, integrante da Área 01de Terreno Rural, com área total de 100.392,69 m², situado na cidade de Porto Amazonas, matriculado sob n.º 13.995, do Cartório de Registro de Imóveis da Comarca de Palmeira Pr., de propriedade do Espólio de Paulo Roberto Ganassoli; com as seguintes características e confrontações:



ESTADO DO PARANÁ
MUNICÍPIO DE PORTO AMAZONAS
GABINETE DO PREFEITO

Prefeitura Municipal - Sede: Rua Guilherme Schiffer, nº 67 – Centro – Porto Amazonas - PR
84.140-000 – Telefone/Fax: (42) 3256-1122 - E-mail: gabinete@portoamazonas.pr.gov.br

§ 1º. Conforme mapa e memorial descritivo em anexos a **Área de Terras com 4.156,662 m²**; possui as seguintes medidas e confrontações: Inicia-se a descrição deste perímetro no vértice E23, na margem do RIO BONITO, na divisa com terras de ESPÓLIO DE PAULO ROBERTO GANASSOLI, ERNESTO CARLOS GANASSOLI, VERA LUCIA GANASSOLI DE MELLO E JOSÉ HAMILTON GANASSOLI mat. 11.159, coordenada 7174641.609S 610644.610W. Deste vértice segue dividindo com terras de Espólio de Paulo Roberto Ganassoli, José Hamilton Ganassoli, Vera Lucia Ganassoli de Mello Ernesto Carlos Ganassoli mat. 11.159, até o vértice M6, nas seguintes medidas: do vértice E23 para o vértice M5, azimuth 71°02'18" e 222,48 metros coordenada 7174713.895S 610855.000W, do vértice M5 para o vértice M6, azimuth 88°02'18" e 50,95 metros coordenada 7174715.699S 610915.044W. Do vértice M6 ao vértice M7, confronta com terras de ESPÓLIO DE PAULO ROBERTO GANASSOLI mat. 13.995 e terras de SUSANA MEZZADRI, CINIRA JURASZEK MEZZADRI, DANILO MEZZADRI e IVO MEZZADRI FILHO mat. 13997 no azimuth 251°02'18" e 50,95 metros coordenada 7174699.150S 610866.865W, ainda confrontando com a família Mezzadri segue até o Rio Bonito, E26 no mesmo azimuth 251°02'18" e 202,48 metros coordenada 7174633.420S 610675.555W. Deste vértice segue Rio Bonito acima, até o vértice E23 nas seguintes medidas: do vértice E26 para o vértice E25, azimuth 321°30'58" e 1,24 metros coordenada 7174634.387S 610674.786W, do vértice E25 para o vértice E24, azimuth 333°45'15" e 5,43 metros, coordenada 7174639.260S 610672.384W, do vértice E24 para o vértice E23, azimuth 274°50'04" e 27,87 metros, fechando assim a poligonal. Todas as coordenadas aqui descritas estão georreferenciadas ao SGB, e encontram-se representadas no Sistema Geodésico, tendo como datum o SIRGAS2000.

§ 2º. Conforme mapa e memorial descritivo em anexos a **Área de Terras com 9.985,875 m²**; possui as seguintes medidas e confrontações: A presente demarcação teve início no vértice M5, no canto de divisa com terras de Cinira Juraszek Mezzadri, Susana Mezzadri, Danilo Mezzadri e Ivo Mezzadri Filho, mat. 13997, coordenada 7174821.483S 611290.660W. Deste vértice segue dividindo com terras de Espólio de Paulo Roberto Ganassoli até o vértice M11, nas seguintes medidas: do vértice M5 para o vértice M10, azimuth 251°02'18" e 436,10 metros coordenada 7174694.614S 610921.425W, do vértice E10 para o vértice E11, azimuth 231°40'45" e 45,25 metros coordenada 7174666.569S 610885.941W. Daí segue confrontando com terras de Cinira Juraszek Mezzadri, Susana Mezzadri, Danilo Mezzadri e Ivo Mezzadri Filho, mat. 13.997 no azimuth 329°37'44" e 37,75 metros até o vértice M7 coordenada 7174699.146S 610866.867W. Deste vértice segue dividindo com terras de Espólio de Paulo Roberto Ganassoli, José Hamilton Ganassoli, Vera Lucia Ganassoli de Mello e Ernesto Carlos Ganassoli de Mello mat. 11.159, no azimuth 71°02'18" e 439,82 metros, até o vértice M7 coordenada 7174842.063S 611282.822W, daí segue no azimuth 159°09'047" e 22,09 metros, alcança o ponto inicial da presente demarcação, fechando assim a poligonal. Todas as



ESTADO DO PARANÁ
MUNICÍPIO DE PORTO AMAZONAS
GABINETE DO PREFEITO

Prefeitura Municipal - Sede: Rua Guilherme Schiffer, nº 67 – Centro – Porto Amazonas - PR
84.140-000 – Telefone/Fax: (42) 3256-1122 - E-mail: gabiente@portoamazonas.pr.gov.br

coordenadas aqui descritas estão georreferenciadas ao SGB, e encontram-se representadas no Sistema Geodésico, tendo como datum o SIRGAS2000.

§ 3.º Conforme mapa e memorial descritivo em anexos a **Área de Terras com 3.277,026 m²**, possui as seguintes medidas e confrontações: Inicia-se a descrição deste perímetro no vértice M4, no canto de divisa com terras de CINIRA JURASZEK MEZZADRI, SUSANA MEZZADRI, DANILO MEZZADRI e IVO MEZZADRI FILHO e, MUNICÍPIO DE PORTO AMAZONAS Mat. 13.995, e terras de ESPÓLIO DE PAULO ROBERTO GANASSOLI Matrícula 11.159, na coordenada 7174581.821S 611262.194. Deste vértice segue dividindo com terras de CINIRA JURASZEK MEZZADRI, SUSANA MEZZADRI, DANILO MEZZADRI e IVO MEZZADRI FILHO, MUNICÍPIO DE PORTO AMAZONAS Matrícula 13.997, no azimute 242°43'11" e 15,09 metros até o vértice M3, na coordenada 7174574.905S. Daí segue dividindo com terras pertencente a ESPÓLIO DE PAULO ROBERTO GANASSOLI Matrícula 13.995, no azimute 338°59'10" e 218,99 metros, até o vértice M6, na coordenada 7174779.931S 611169.872W. Daí divide com terras de ESPÓLIO DE PAULO ROBERTO GANASSOLI, JOSÉ AMILTON CARLOS GANASSOLI, VERA LUCIA GANASSOLI e ERNESTO CARLOS GANASSOLI, Matrícula 11.159 até o vértice M5 no azimute 71°01'12" e 15,00 metros, coordenada 7174784.807S 611184.049W, daí segue dividindo com ESPÓLIO DE PAULO ROBERTO GANASSOLI Matrícula 13.995, no azimute 158°56'40" e 217,51 metros, alcançando o vértice M4, fechando assim a poligonal. Todas as coordenadas aqui descritas estão georreferenciadas ao SGB, e encontram-se representadas no Sistema Geodésico, tendo como datum o SIRGAS2000.

Art. 2º. Para fins de desapropriação amigável ou judicial, as áreas de terras descritas no caput do art. 1º, foram avaliadas pela Comissão Permanente de Avaliação em:

- I. **Área de Terras com 4.156,662 m²**, avaliada em: R\$ 9.144,66 (nove mil cento e quarenta e quatro reais e sessenta e seis centavos);
- II. **Área de Terras com 9.985,875 m²**; avaliada em: R\$ 51.726,83 (cinquenta e um mil setecentos e vinte e seis reais e oitenta e três centavos) e;
- III. **Área de Terras com 3.277,026 m²**, avaliada em: R\$ 13.665,20 (treze mil seiscentos e sessenta e cinco reais e oitenta e três centavos).

Art. 3º. As despesas com a execução deste decreto correrão por conta de dotações orçamentárias próprias, suplementadas se necessário.

Art. 4º. Este decreto entra em vigor na data de sua publicação.

Edifício da Prefeitura Municipal de Porto Amazonas (PR), 27 de junho de 2022.

ELIAS JOCID GOMES DA COSTA
Prefeito Municipal



ESTADO DO PARANÁ
MUNICÍPIO DE PORTO AMAZONAS
GABINETE DO PREFEITO

Prefeitura Municipal - Sede: Rua Guilherme Schiffer, nº 67 – Centro – Porto Amazonas - PR
84.140-000 – Telefone/Fax: (42) 3256-1122 - E-mail: gabinete@portoamazonas.pr.gov.br

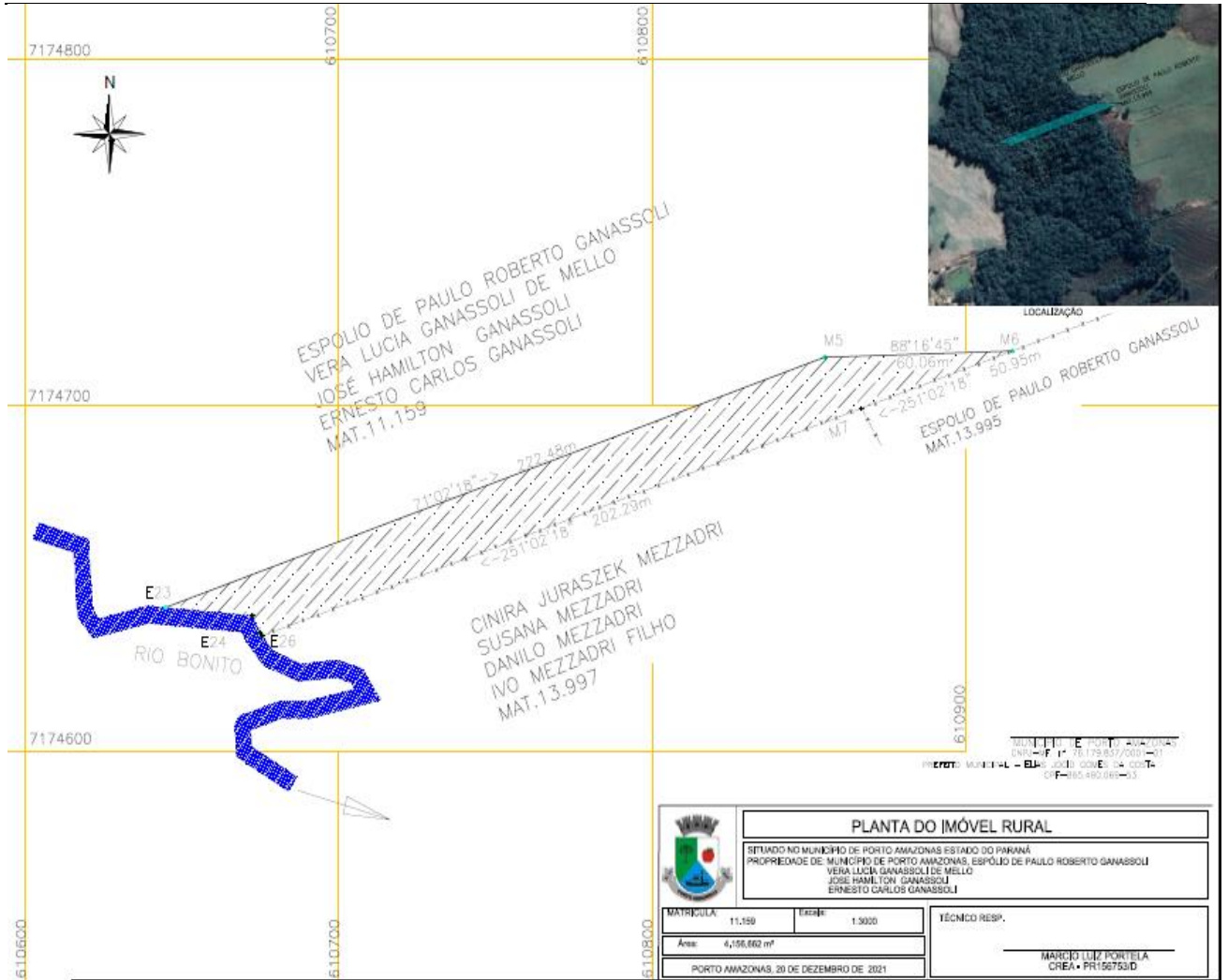
ANEXO I
MEMORIAS DESCRITIVOS E MAPAS DAS ÁREAS DESAPROPRIADAS

Área de Terras com 4.156,662 m²	
Localização	Situado na área rural do Município de Porto Amazonas, Estado do Paraná.
Proprietário	Espólio de Paulo Roberto Ganassoli, Vera Lúcia Ganassoli de Melloj José Hamilton Ganassoli e Ernesto Carlos Ganassoli.
Matrícula	11.159 do Registro de Imóveis da Comarca de Palmeira
DESCRIÇÃO DO PERÍMETRO	
<p>Inicia-se a descrição deste perímetro no vértice E23, na margem do RIO BONITO, na divisa com terras de ESPÓLIO DE PAULO ROBERTO GANASSOLI, ERNESTO CARLOS GANASSOLI, VERA LUCIA GANASSOLI DE MELLO E JOSÉ HAMILTON GANASSOLI mat. 11.159, coordenada 7174641.609S 610644.610W. Deste vértice segue dividindo com terras de Espólio de Paulo Roberto Ganassoli, José Hamilton Ganassoli, Vera Lucia Ganassoli de Mello Ernesto Carlos Ganassoli mat. 11.159, até o vértice M6, nas seguintes medidas: do vértice E23 para o vértice M5, azimute 71°02'18" e 222,48 metros coordenada 7174713.895S 610855.000W, do vértice M5 para o vértice M6, azimute 88°02'18" e 50,95 metros coordenada 7174715.699S 610915.044W. Do vértice M6 ao vértice M7, confronta com terras de ESPÓLIO DE PAULO ROBERTO GANASSOLI mat. 13.995 e terras de SUSANA MEZZADRI, CINIRA JURASZEK MEZZADRI, DANILO MEZZADRI e IVO MEZZADRI FILHO mat. 13997 no azimute 251°02'18" e 50,95 metros coordenada 7174699.150S 610866.865W, ainda confrontando com a família Mezzadri segue até o Rio Bonito, E26 no mesmo azimute 251°02'18" e 202,48 metros coordenada 7174633.420S 610675.555W. Deste vértice segue Rio Bonito acima, até o vértice E23 nas seguintes medidas: do vértice E26 para o vértice E25, azimute 321°30'58" e 1,24 metros coordenada 7174634.387S 610674.786W, do vértice E25 para o vértice E24, azimute 333°45'15" e 5,43 metros, coordenada 7174639.260S 610672.384W, do vértice E24 para o vértice E23, azimute 274°50'04" e 27,87 metros, fechando assim a poligonal. Todas as coordenadas aqui descritas estão georreferenciadas ao SGB, e encontram-se representadas no Sistema Geodésico, tendo como datum o SIRGAS2000.</p>	



ESTADO DO PARANÁ
MUNICÍPIO DE PORTO AMAZONAS
GABINETE DO PREFEITO

Prefeitura Municipal - Sede: Rua Guilherme Schiffer, nº 67 – Centro – Porto Amazonas - PR
 84.140-000 – Telefone/Fax: (42) 3256-1122 - E-mail: gabinete@portoamazonas.pr.gov.br





ESTADO DO PARANÁ
MUNICÍPIO DE PORTO AMAZONAS
GABINETE DO PREFEITO


Prefeitura Municipal - Sede: Rua Guilherme Schiffer, nº 67 – Centro – Porto Amazonas - PR
84.140-000 – Telefone/Fax: (42) 3256-1122 - E-mail: gabiente@portoamazonas.pr.gov.br

Área de Terras com 9.985,875 m²	
Localização	Situado na área rural do Município de Porto Amazonas, Estado do Paraná.
Proprietário	Espólio de Paulo Roberto Ganassoli
Matrícula	13.995 do Registro de Imóveis da Comarca de Palmeira
DESCRIÇÃO DO PERÍMETRO	
<p>A presente demarcação teve início no vértice M5, no canto de divisa com terras de Cinira Juraszek Mezzadri, Susana Mezzadri, Danilo Mezzadri e Ivo Mezzadri Filho, mat. 13997, coordenada 7174821.483S 611290.660W. Deste vértice segue dividindo com terras de Espólio de Paulo Roberto Ganassoli até o vértice M11, nas seguintes medidas: do vértice M5 para o vértice M10, azimute 251°02'18" e 436,10 metros coordenada 7174694.614S 610921.425W, do vértice E10 para o vértice E11, azimute 231°40'45" e 45,25 metros coordenada 7174666.569S 610885.941W. Daí segue confrontando com terras de Cinira Juraszek Mezzadri, Susana Mezzadri, Danilo Mezzadri e Ivo Mezzadri Filho, mat. 13.997 no azimute 329°37'44" e 37,75 metros até o vértice M7 coordenada 7174699.146S 610866.867W. Deste vértice segue dividindo com terras de Espólio de Paulo Roberto Ganassoli, José Hamilton Ganassoli, Vera Lucia Ganassoli de Mello e Ernesto Carlos Ganassoli de Mello mat. 11.159, no azimute 71°02'18" e 439,82 metros, até o vértice M7 coordenada 7174842.063S 611282.822W, daí segue no azimute 159°09'047" e 22,09 metros, alcança o ponto inicial da presente demarcação, fechando assim a poligonal. Todas as coordenadas aqui descritas estão georreferenciadas ao SGB, e encontram-se representadas no Sistema Geodésico, tendo como datum o SIRGAS2000.</p>	



ESTADO DO PARANÁ
MUNICÍPIO DE PORTO AMAZONAS
GABINETE DO PREFEITO

Prefeitura Municipal - Sede: Rua Guilherme Schiffer, nº 67 – Centro – Porto Amazonas - PR
 84.140-000 – Telefone/Fax: (42) 3256-1122 - E-mail: gabiente@portoamazonas.pr.gov.br





ESTADO DO PARANÁ
MUNICÍPIO DE PORTO AMAZONAS
GABINETE DO PREFEITO

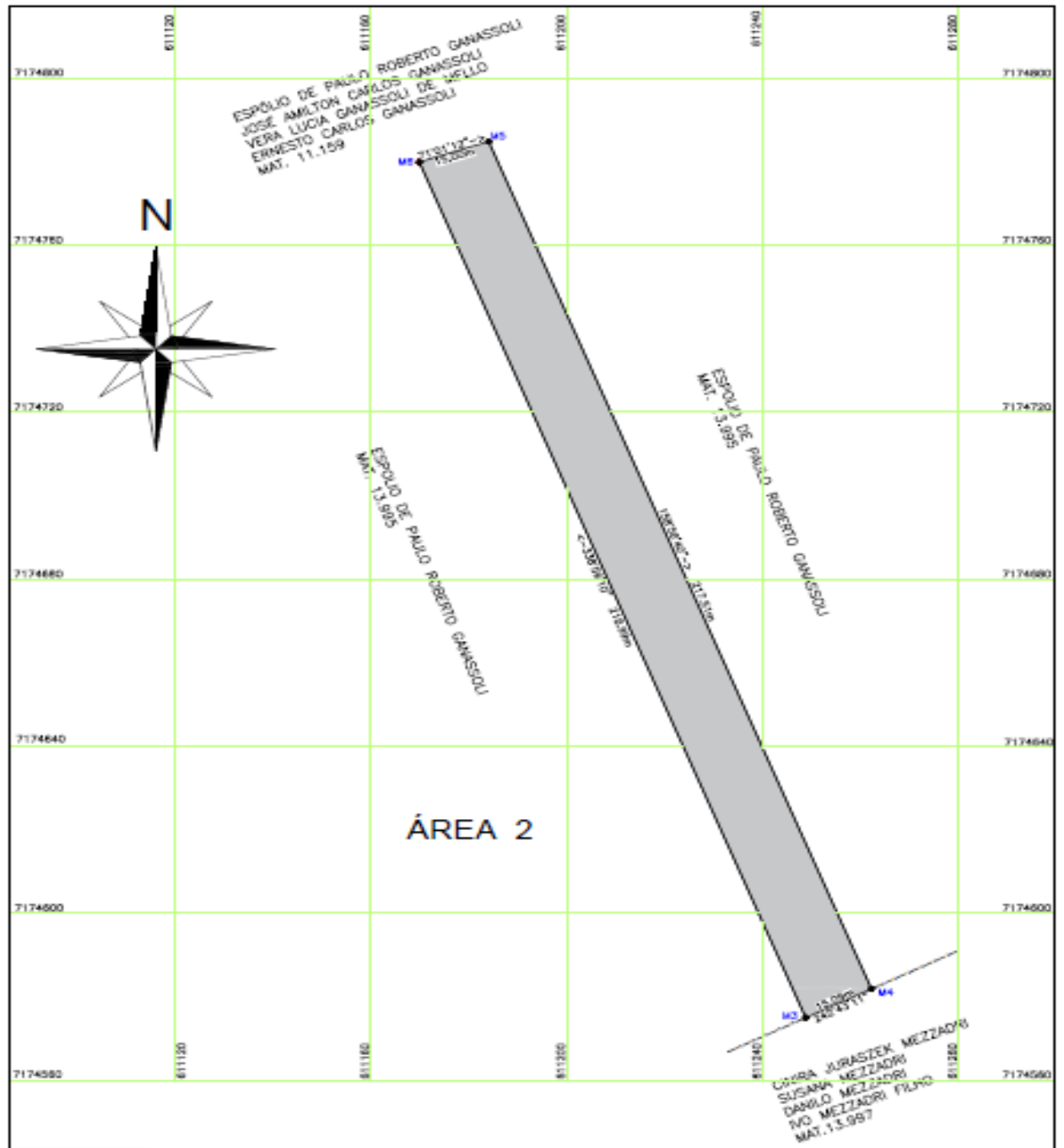
Prefeitura Municipal - Sede: Rua Guilherme Schiffer, nº 67 – Centro – Porto Amazonas - PR
84.140-000 – Telefone/Fax: (42) 3256-1122 - E-mail: gabiente@portoamazonas.pr.gov.br

Área de Terras com 3.277,026 m²	
Localização	Zona Rural do Município de Porto Amazonas, Estado do Paraná.
Proprietário	Espólio de Paulo Roberto Ganassoli
Matrícula	13.995 do Registro de Imóveis da Comarca de Palmeira
Área	3.277,026 m ²
DESCRIÇÃO DO PERÍMETRO	
<p>Inicia-se a descrição deste perímetro no vértice M4, no canto de divisa com terras de CINIRA JURASZEK MEZZADRI, SUSANA MEZZADRI, DANILO MEZZADRI e IVO MEZZADRI FILHO e, MUNICÍPIO DE PORTO AMAZONAS Mat. 13.995, e terras de ESPÓLIO DE PAULO ROBERTO GANASSOLI Matrícula 11.159, na coordenada 7174581.821S 611262.194. Deste vértice segue dividindo com terras de CINIRA JURASZEK MEZZADRI, SUSANA MEZZADRI, DANILO MEZZADRI e IVO MEZZADRI FILHO, MUNICÍPIO DE PORTO AMAZONAS Matrícula 13.997, no azimute 242°43'11" e 15,09 metros até o vértice M3, na coordenada 7174574.905S. Daí segue dividindo com terras pertencente a ESPÓLIO DE PAULO ROBERTO GANASSOLI Matrícula 13.995, no azimute 338°59'10" e 218,99 metros, até o vértice M6, na coordenada 7174779.931S 611169.872W. Daí divide com terras de ESPÓLIO DE PAULO ROBERTO GANASSOLI, JOSÉ AMILTON CARLOS GANASSOLI, VERA LUCIA GANASSOLI e ERNESTO CARLOS GANASSOLI, Matrícula 11.159 até o vértice M5 no azimute 71°01'12" e 15,00 metros, coordenada 7174784.807S 611184.049W, daí segue dividindo com ESPÓLIO DE PAULO ROBERTO GANASSOLI Matrícula 13.995, no azimute 158°56'40" e 217,51 metros, alcançando o vértice M4, fechando assim a poligonal. Todas as coordenadas aqui descritas estão georreferenciadas ao SGB, e encontram-se representadas no Sistema Geodésico, tendo como datum o SIRGAS2000.</p>	



ESTADO DO PARANÁ
MUNICÍPIO DE PORTO AMAZONAS
GABINETE DO PREFEITO

Prefeitura Municipal - Sede: Rua Guilherme Schiffer, nº 67 – Centro – Porto Amazonas - PR
84.140-000 – Telefone/Fax: (42) 3256-1122 - E-mail: gabiente@portoamazonas.pr.gov.br



PROLONGAMENTO DA RUA DUQUE DE CAXIAS
MUNICÍPIO DE PORTO AMAZONAS, ESTADO DO PARANÁ

Proprietários : MUNICÍPIO DE PORTO AMAZONAS, e
ESPÓLIO DE PAULO ROBERTO GANASSOLI.

ÁREA = 3.277,026 m²

MAT. 13.995

Escala: 1/1200

Data Levantamento: 29/04/2022

Resp. Técnico:

Marcio Luiz Portela.
Crea: PR156753/D



ESTADO DO PARANÁ
MUNICÍPIO DE PORTO AMAZONAS
GABINETE DO PREFEITO

Prefeitura Municipal - Sede: Rua Guilherme Schiffer, nº 67 – Centro – Porto Amazonas - PR
84.140-000 – Telefone/Fax: (42) 3256-1122 - E-mail: gabiente@portoamazonas.pr.gov.br
